

# ÚP MILÍN (KAMENNÁ) ČISTOPIS

## 3. VEŘEJNĚ PROSPĚŠNÉ STAVBY A OPATŘENÍ

### 1 : 5 000

#### ZÁZNAM O ÚČINNOSTI

označení správního orgánu, který poslední změnu územního plánu vydal

Zastupitelstvo obce Milín

pořadové číslo poslední změny územního plánu

1

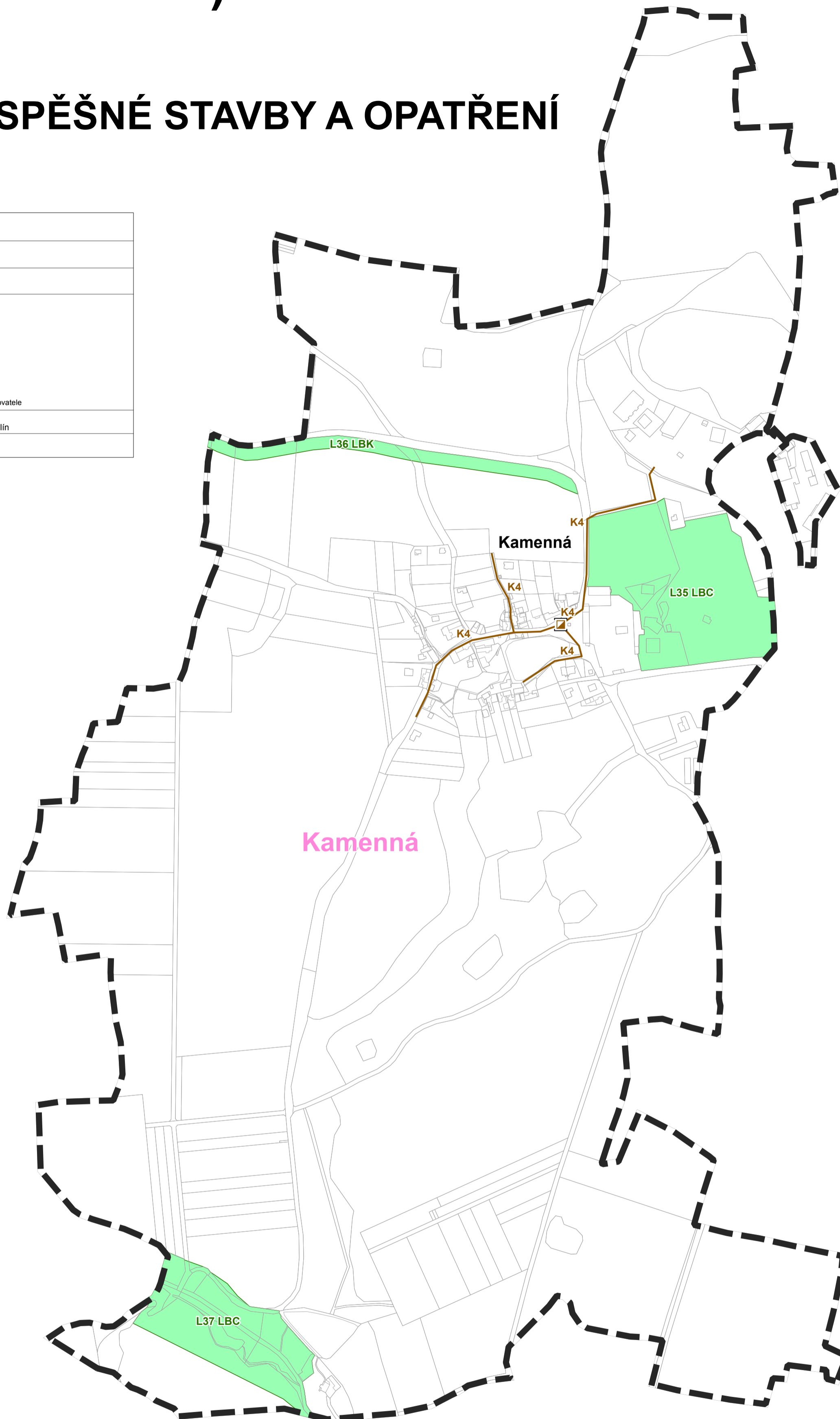
otisk úředního razítka

.....  
podpis oprávněné úřední osoby pořizovatele


jméno a příjmení, funkce oprávněné úřední osoby pořizovatele

Renata Melicharová, pořizovatelka, Stavební úřad Milín, 11. května 27, 262 31 Milín


datum nabytí účinnosti poslední změny územního plánu





#### VEŘEJNĚ PROSPĚŠNÉ STAVBY A OPATŘENÍ

 veřejně prospěšné stavby - elektřina (trafostanice)

 veřejně prospěšné stavby - kanalizace (ČOV)

 veřejně prospěšné stavby - elektřina

 veřejně prospěšné stavby - plyn

 veřejně prospěšné stavby - voda

 veřejně prospěšné stavby - kanalizace


 veřejně prospěšné stavby - ochranné pásmo ČOV


 veřejně prospěšné stavby - doprava

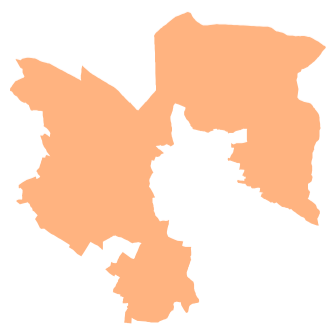
 veřejně prospěšná opatření - ÚSES

#### ADMINISTRATIVNÍ ČLENĚNÍ

 hranice řešeného území

 hranice katastrálního území

 hranice pozemku



#### ÚZEMNÍ PLÁN MILÍN

ÚPLNÉ ZNĚNÍ PO VYDÁNÍ ZMĚNY č. 1

název výkresu

**VEŘEJNĚ PROSPĚŠNÉ STAVBY A OPATŘENÍ  
KAMENNÁ**

číslo výkresu

**3.1**

zadavatel  
Obec Milín, 11. května 27, 262 31 Milín

pořizovatel  
Stavební úřad Milín, 11. května 27, 262 31 Milín

zpracovatel  
Ing. arch. Vladka Kirschner  
spolupráce: Ing. Daniel Franke, ing. Petr Šifina (ÚSES)

otisk autorizačního razítka

.....  
podpis autorizované osoby

datum  
březen 2020

měřítko  
1 : 5 000